

COMUNE DI DIAMANTE

PROVINCIA DI COSENZA

CONVENZIONE PER L'AFFIDAMENTO DELL'INCARICO PROFESSIONALE PER LA REDAZIONE DELLA RELAZIONE GEOMORFOLOGICA E DEGLI STUDI DE INDAGINI GEOLOGICHE PER L'APPROVAZIONE DEL PIANO STRUTTURALE COMUNALE DEL COMUNE DI DIAMANTE (PROVINCIA DI COSENZA) IN OTTEMPERANZA ALLE VIGENTI DISPOSIZIONI DI LEGGE (LEGGE URBANISTICA REGIONALE N. 19/2002 E SUCCESSIVE MODIFICHE ED INTEGRAZIONI)

L'anno **2009** , addi **24** del mese di **novembre** alle ore 16.45 nella Residenza comunale

TRA

L'Amministrazione Comunale di Diamante (in seguito denominata "Comune"), con sede in Via Pietro Mancini – 87023 Diamante (CS) Partita _____, nella persona del geom. Vincenzo VACCARO nella sua qualità di responsabile del settore urbanistica .


E

1. **Dott. Ugati Ugo** nato a _____) alla Via _____ , n. **5** nella sua qualità di mandatario con studio in Pompei (NA) al Viale Mons. Luigi di Liegro , n. 1 Codice Fiscale GTU GUO 71T13 C129V Partita Iva n. _____ ; iscritto all'ordine dei geologi della Regione Campania al n. _____
2. **Catalano Marco** nato a _____) _____ , n. **13** nella sua qualità di componente mandante nonché giovane professionista , codice fiscale _____ iscritto all'Ordine dei Geologi della Regione Campania con il n. _____

In seguito denominati professionisti.

Premesso che :

- con deliberazione di Giunta comunale n. 48 del 3/6/2008 , è stato costituito un gruppo di lavoro per la redazione del piano strutturale comunale in recepimento delle linee guida dettate dalla Regione Calabria (legge regionale n. 19/2002 e s.m.i.) ;
- nella medesima deliberazione della Giunta comunale veniva stabilito che ai fini contabili dovranno essere quantificati i compensi incentivanti nella misura di cui al vigente regolamento , dando atto che nel budget del trenta per cento della tariffa professionale dovrà rientrare ogni eventuale ulteriore spesa per acquisizione di elaborati , consulenze specialistiche e quanto



N

necessario per rendere gli atti di pianificazione completi ed idonei all'approvazione degli organi competenti ;

- Con deliberazione del Consiglio comunale n. 23 del 10/9/2008 venivano avviate le procedure di redazione del PSC , con la ratifica del suddetto atto deliberativo della Giunta comunale n. 48 del 3/6/2008 ;
- In esecuzione a dette deliberazioni , con determina n. 14/09 del 16/2/2009 , , veniva approvato l'avviso pubblico finalizzato all'affidamento di un incarico professionale relativo alla redazione della relazione geomorfologica ed effettuazione degli studi i indagini geologiche;
- Con avviso prot. n. 3140 del 12/3/2009 e relativo disciplinare di incarico , veniva effettuato avviso di procedura aperta per la gara di appalto per l'esecuzione del servizio di che trattasi , pubblicato sulla Gazzetta Ufficio della repubblica Italiana - Contratti pubblici - in data 23/3/2009 5 serie speciale parte prima e sul Bollettino Ufficiale della Regione Calabria parte prima del 27/3/2009;
- con verbale di gara del 28/4/2009 la commissione ha proceduto all'esame della documentazione presentata dai partecipanti ed ha redatto regolare verbale, con l'attribuzione dei punteggi secondo quanto previsto nell'avviso ed all'aggiudicazione provvisoria dell'incarico professionale a favore del A.T.P. Ugati di Pompei , ribasso del 32.268% per il prezzo di Euro 8.127.84;
- Il predetto verbale di aggiudicazione provvisoria è stato affisso all'Albo pretorio a far data dal 11/5/2009;
- Con determinazione n. del veniva aggiudicato in via definitiva a favore della A.T.P. Ugati di Pompei , l'incarico professionale relativo alla redazione della relazione geomorfologica ed effettuazione degli studi i indagini geologiche;

TUTTO CIÒ PREMESSO con la presente convenzione valida tra le parti agli effetti di legge:

SI CONVIENE E SI STIPULA QUANTO SEGUE:

Art. 1 – Premesse

Quanto esposto nella premessa è da considerarsi parte integrante e sostanziale del presente atto.

Art.2- Oggetto

Oggetto della convenzione è l'affidamento dell'incarico professionale per la redazione della relazione geomorfologica ed effettuazione degli studi e indagini geologiche per l'approvazione del piano strutturale comunale del comune di Diamante in ossequio alla legge regionale n. 19/2002

Art.3 – Obblighi dell'Incaricato

Con la presente convenzione vengono affidate dal comune di Diamante ai professionisti , che le accettano , la redazione della relazione geomorfologica ed effettuazione degli studi e indagini geologiche per l'approvazione del piano strutturale comunale del comune di Diamante in ossequio alla legge regionale n. 19/2002 composta da:

- Tavola 1 Carta geolitologica scala 1:5000
- Tavola 2 Carta delle Acclività scala 1:5000
- Tavola 3 Carta geomorfologica e dei dissesti scala 1:2000
- Tavola 4 Carta della edificabilità potenziale scala 1:5000
- Tavola 5 planimetria con ubicazione delle indagini geologiche in sito in scala 1:5000
- Tavola 6 indagini in sito
- Tavola 7 Planimetria con indicazione PAI
- Relazione Illustrativa,

fermo restando eventuali ulteriori tavole integrative che si rendessero necessarie a seguito delle modifiche alla normativa regionale.

Tutte le elaborazioni cartografiche dovranno essere fornite in formato cartaceo e vettoriale;

Coordinamento e responsabilità del gruppo di lavoro per la redazione dello Studio . Partecipazione alle riunioni che si renderanno necessarie per ottenere le autorizzazioni degli enti competenti.

Il comune di Diamante si riserva la proprietà e l'utilizzo per finalità istituzionali degli elaborati e/o relazioni appositamente prodotti nell'ambito del presente incarico, realizzati su qualunque supporto (cartaceo, digitale, CD audio, videocassetta, CD-ROM o altro supporto meccanico).I professionisti non avranno altro a pretendere se non il corrispettivo fissato nella presente convenzione.

Art. 4 – Tempi della Prestazione

Gli elaborati relativi alla redazione della relazione di cui sopra , sia su supporto cartaceo sia su supporto magnetico, dovranno essere consegnati al Responsabile del Settore Urbanistica entro e non oltre 60 (sessanta) giorni naturali e consecutivi dalla stipula della presente convenzione, in ogni caso a partire dall'acquisizione di tutti i dati utili per la esecuzione del presente incarico.

Art. 5 – Penali

In caso di mancato rispetto del termine stabilito per la consegna della relazione geomorfologica verrà applicata una penale sul compenso sotto indicato nella misura del 2% per ciascun giorno di ritardo.

Art. 6 – Compenso

Il compenso fisso ed invariabile spettante all'incaricato ammonta a complessivi € 8.127.84 (oltre C.N.P.A.I.A del 2% e 20% IVA) a seguito del ribasso del 32.268% offerto sull'importo a base di gara di € 12.000,00

Art. 7 - Corrispettivi e durata della Convenzione.

La disponibilità finanziaria per l'intero importo della presente convenzione è assicurata con somme del bilancio comunale .

La presente convenzione avrà validità a decorrere dalla data della sua stipulazione, e scadrà comunque alla consegna degli elaborati richiesti.

Art. 8 - Liquidazione del compenso

Il compenso spettante all'incaricato verrà liquidato dal comune di Diamante così come di seguito indicato previa:

- Prima rata pari al 10% e specificatamente Euro 812.78 alla firma del presente atto;
- Seconda rata dell'importo di Euro 3.657.53 entro il 31/12/2009;
- Saldo dell'importo di Euro 3.657.53 entro il 31/12/2010.

Art. 9 - Adempimenti a carico del Comune di Diamante

La natura della prestazione unita all'inesistenza di vincoli di subordinazione verso l'Amministrazione, esclude che per effetto della medesima possa configurarsi un rapporto di lavoro subordinato; pertanto nessun trattamento accessorio, sia economico che previdenziale ed assistenziale potrà essere corrisposto e/o preteso, se non espressamente previsto dalle normative che regolano la fattispecie contrattuale.

Il Responsabile del procedimento non assumerà responsabilità alcuna nei confronti dell'incaricato per ogni evento o danno che potesse verificarsi nel corso o comunque in occasione ed in conseguenza dell'esecuzione della prestazione affidata.

Art. 10- Sospensione del servizio ed inadempienze

Nei casi di sospensione arbitraria e non giustificata del servizio reso dall'incaricato, Il comune di Diamante avrà piena facoltà di ritenere la convenzione immediatamente risolta.

Art. 11 - Risoluzione della convenzione

La convenzione sarà immediatamente risolta (e senza che intervenga prefissione di termine, costituzione di mora né qualsiasi altro atto) escludendo qualsiasi indennizzo nei confronti dell'incaricato nei casi di mancato rispetto di quanto previsto dalla presente convenzione.

Art. 12 – Risoluzione controversie

Per la definizione delle controversie che dovessero insorgere nell'interpretazione o nell'esecuzione della presente convenzione si procederà a norma delle disposizioni del codice di procedura civile, con esclusione del ricorso arbitrale.

Art. 13 – Norme finali

La presente Convenzione, stipulata sotto forma di scrittura privata, da registrare in caso d'uso, viene redatta in duplice copia, di cui n° 1 da consegnarsi all'incaricato e n°1 da conservarsi agli atti dell'Ente.



Le spese relative al presente atto, nonché le eventuali altre occorrenti in dipendenza e per l'esecuzione della medesima, sono a totale carico dell'incaricato.

Art. 14- Trattamento dati personali

Il Comune di Diamante, ai sensi dell'articolo 13 del D. Lgs. 30 giugno 2003 n. 196, informa l'Incaricato. Che tratterà i dati, contenuti nel presente contratto, esclusivamente per lo svolgimento delle attività e per l'assolvimento degli obblighi previsti dalle leggi e dai regolamenti in materia.

Letto, confermato e sottoscritto.

IL Professionista



Per il comune di Diamante

**IL RESPONSABILE DEL SETTORE URBANISTICA
SERVIZIO DEMANIO**

Geom. Vincenza ACCARO