

COMUNE DI DIAMANTE (COSENZA)

Oggetto:	
<i>PIANO DI PROTEZIONE CIVILE COMUNALE REVISIONE E AGGIORNAMENTO</i>	
Titolo Elaborato:	ALLEGATO
ELABORATO: CARTA DELLE AREE DI EMERGENZA CON PUNTI DI RACCOLTA E ATTESA DELLA POPOLAZIONE	C.13.2

Scala Elaborato:	Data:
1:5000	27/11/2021

Visti/Note:	IL SINDACO Ernesto Magorno
-------------	-------------------------------

Committente:	
AMMINISTRAZIONE COMUNALE DIAMANTE	






I Progettisti:	Approvazione
ING. VINCENZO CAPOGROSSO GEOM. FRANCESCO G. PPE MARONE	Delibera Comunale
	n° _____ del _____



Piano di protezione civile comunale di Diamante
Le aree di emergenza - scala 1:5.000

AREE DI EMERGENZA

Tipologia area

-  Aree di attesa per la popolazione
-  Centri di ammassamento
-  Punto medico avanzato
-  Area atterraggio elicotteri
-  Aree di accoglienza per la popolazione